





相生南部 ハイキングコース

天下台山コース 

遠見山コース 

駐車場 

トイレ 

お手軽ハイキングコース
頂上から見える町並みや
海の景色もみ楽しみください。

天下台山コース、遠見山コース
どちらも、1～2時間のコースです。



相生市

岩屋谷コース

北尾根近道





天下台山 (標高 321.4m)

龍山公園から
遠見山山頂まで約 900m

遠見山駐車場より
山頂まで約 30分

0 250 m 500

相生南部 ハイキングコース

- 天下台山コース 
- 遠見山コース 
- 駐車場 
- トイレ 

お手軽ハイキングコース
崖上から見える町並みや
海の景色もお楽しみください。

天下台山コース、遠見山コース
どちらも、1～2時間のコースです。



相生市

岩屋谷コース

北尾根近道

龍山公園から
遠見山山頂まで約 900m

遠見山駐車場より
山頂まで約 30分

0 250 m 500 m